







Nome

-  H2070B\_analisi posizionamento SE RTN\_MiSE.pdf
-  H2072B\_intervisibilità\_MiSE.pdf
-  H2072B\_Relazione fotografica\_MiSE.pdf
-  H2080A\_RELAZIONE TERRE E ROCCE DA SCAVO\_MiSE.pdf
-  H2087C\_STUDIO PREMINARE AMBIENTALE\_MiSE.pdf
-  H2088C\_RELAZIONE PAESAGGISTICA\_MiSE.pdf